



**КОМИТЕТ ИМУЩЕСТВЕННЫХ ОТНОШЕНИЙ  
АДМИНИСТРАЦИИ ПЕРМСКОГО МУНИЦИПАЛЬНОГО РАЙОНА**

**РАСПОРЯЖЕНИЕ**

12.04.2022

№ 1386

**Об установлении публичного  
сервитута на часть земельных  
участков**

В соответствии со ст. 23, гл. V.7 Земельного кодекса Российской Федерации, Федеральным законом от 25.10.2001 № 137-ФЗ «О введении в действие Земельного кодекса Российской Федерации», пп. 3.7.5 п. 3.7 разд. 3 Положения о комитете имущественных отношений администрации Пермского муниципального района, утвержденного решением Земского Собрания Пермского муниципального района Пермского края от 22.12.2016 № 178, на основании ходатайства открытого акционерного общества «Межрегиональная распределительная сетевая компания Урала» (ИНН 6671163413, ОГРН 1056604000970) (далее - ОАО «МРСК Урала») от 10.11.2021:

1. Установить в интересах ОАО «МРСК Урала» публичный сервитут общей площадью 16860 кв.м на часть земельных участков:

- с кадастровым номером 59:32:3960006:7365, расположенный по адресу: Пермский край, Пермский район, Лобановское с/п, с. Кояново;
- с кадастровым номером 59:32:3960006:7367, расположенный по адресу: Пермский край, Пермский район, Лобановское с/п, с. Кояново;
- с кадастровым номером 59:32:3960006:7369, расположенный по адресу: Пермский край, Пермский район, Лобановское с/п, с. Кояново;
- с кадастровым номером 59:32:3960006:7371, расположенный по адресу: Пермский край, Пермский район, Лобановское с/п, с. Кояново;
- с кадастровым номером 59:32:0660001:1033, расположенный по адресу: Пермский край, Пермский район, Лобановское с/п, с. Кояново, ул. Советская, 14;
- с кадастровым номером 59:32:0660001:1046, расположенный по адресу: Пермский край, Пермский район, Лобановское с/п, с. Кояново, ул. Советская, 7;
- с кадастровым номером 59:32:0660001:1054, расположенный по адресу: Пермский край, Пермский район, Лобановское с/п, с. Кояново, ул. Советская, 15;
- с кадастровым номером 59:32:0660001:1059, расположенный по адресу: Пермский край, Пермский район, Лобановское с/п, с. Кояново, ул. Советская, 20а;
- с кадастровым номером 59:32:0660001:1060, расположенный по адресу: Пермский край, Пермский район, Лобановское с/п, с. Кояново, ул. Советская, 23;











- с кадастровым номером 59:32:0660001:3298, расположенный по адресу: Пермский край, Пермский район, Лобановское с/п, с. Кояново, ул. Полевая;

- с кадастровым номером 59:32:0000000:12658, расположенный по адресу: Пермский край, Пермский район, Лобановское с/п, с. Кояново, подземный распределительный газопровод низкого давления.

Цель: Для размещения объекта электросетевого хозяйства «ВЛ-0,4 кВ Ф. 1 от ТП-66217 Коян.уч».

Срок: 49 лет.

2. Утвердить границы публичного сервитута земельных участков, указанных в п. 1 настоящего распоряжения, согласно прилагаемой схеме расположения границ публичного сервитута.

3. Срок, в течение которого использование указанных в п. 1 настоящего распоряжения земельных участков в соответствии с их разрешенным использованием будет невозможно или существенно затруднено в связи с осуществлением сервитута – не установлен.

4. Порядок установления зон с особыми условиями использования территорий и содержание ограничений прав на земельные участки в границах таких зон установлен Постановлением Правительства РФ от 24.02.2009 № 160 «О порядке установления охранных зон объектов электросетевого хозяйства и особых условий использования земельных участков, расположенных в границах таких зон».

5. Плата за публичный сервитут не устанавливается в соответствии с ч. 4 ст. 3.6 Федерального закона от 25.10.2001 года № 137-ФЗ «О введении в действие Земельного кодекса Российской Федерации».

6. Комитету имущественных отношений администрации Пермского муниципального района в течение 5 рабочих дней со дня подписания настоящего распоряжения:

6.1. Направить настоящее распоряжение правообладателям земельных участков, указанных в п. 1 распоряжения;

6.2. Направить настоящее распоряжение в Управление Федеральной службы государственной регистрации, кадастра и картографии по Пермскому краю;

6.3. Направить настоящее распоряжение в ОАО «МРСК Урала», а также сведения о лицах, являющихся правообладателями земельных участков, сведения о лицах, подавших заявления об учете их прав (обременений прав) на земельные участки, способах связи с ними, копии документов, подтверждающих права указанных лиц на земельные участки;

6.4. Направить в администрацию Лобановского сельского поселения настоящее распоряжение для опубликования в порядке, установленном для официального опубликования (обнародования) муниципальных правовых актов уставом поселения.

7. Разместить настоящее распоряжение на сайте Пермского муниципального

района [www.permraion.ru](http://www.permraion.ru).

8. Настоящее распоряжение вступает в силу со дня его подписания.

9. Контроль исполнения распоряжения оставляю за собой.

И.о. председателя комитета



М.В. Королева

Приложение № 1  
к распоряжению  
комитета имущественных  
отношений администрации  
Пермского муниципального района  
от 12.04.2022 № 1386

ОПИСАНИЕ МЕСТОПОЛОЖЕНИЯ ГРАНИЦ

Публичный сервитут для размещения объекта электросетевого хозяйства «ВЛ-0,4КВ Ф.1 от ТП-66217 Коян.уч»  
(наименование объекта, местоположение границ которого описано (далее - объект))

Раздел 1

Сведения об объекте

Сведения об объекте		
№ п/п	Характеристики объекта	Описание характеристик
1	2	3
1	Местоположение объекта	Пермский край, Пермский район
2	Площадь объекта +/- величина погрешности определения площади (P+/- Дельта P)	16860 кв.м ± 26 кв.м
3	Иные характеристики объекта	Публичный сервитут для размещения объекта электросетевого хозяйства «ВЛ-0,4КВ Ф.1 от ТП-66217 Коян.уч» на срок 49 лет



Приложение № 2  
к распоряжению  
комитета имущественных  
отношений администрации  
Пермского муниципального района  
от 12.04.2022 № 1386

Раздел 2

Сведения о местоположении границ объекта					
1. Система координат <u>МСК-59, зона 2</u>					
2. Сведения о характерных точках границ объекта					
Обозначение характерных точек границ	Координаты, м		Метод определения координат характерной точки	Средняя квадратическая погрешность положения характерной точки (М), м	Описание обозначения точки на местности (при наличии)
	X	Y			
1	2	3	4	5	6
1	495185.37	2235376.03	Метод спутниковых геодезических измерений (определений)	0.10	--
2	495188.14	2235380.19	Метод спутниковых геодезических измерений (определений)	0.10	--
3	495159.32	2235399.38	Метод спутниковых геодезических измерений (определений)	0.10	--
4	495128.31	2235419.24	Метод спутниковых геодезических измерений (определений)	0.10	--
5	495097.21	2235438.72	Метод спутниковых геодезических измерений (определений)	0.10	--
6	495067.95	2235457.58	Метод спутниковых геодезических измерений (определений)	0.10	--
7	495041.75	2235474.68	Метод спутниковых геодезических измерений (определений)	0.10	--
8	495064.73	2235499.60	Метод спутниковых геодезических измерений (определений)	0.10	--
9	495090.15	2235523.36	Метод спутниковых геодезических измерений (определений)	0.10	--
10	495109.79	2235541.57	Метод спутниковых геодезических измерений (определений)	0.10	--
11	495136.85	2235523.90	Метод спутниковых геодезических измерений (определений)	0.10	--
12	495164.93	2235505.46	Метод спутниковых геодезических измерений (определений)	0.10	--
13	495195.73	2235487.71	Метод спутниковых геодезических измерений (определений)	0.10	--
14	495198.23	2235492.04	Метод спутниковых геодезических измерений (определений)	0.10	--
15	495167.55	2235509.72	Метод спутниковых геодезических измерений (определений)	0.10	--
16	495139.59	2235528.08	Метод спутниковых геодезических измерений (определений)	0.10	--
17	495112.69	2235545.65	Метод спутниковых геодезических измерений (определений)	0.10	--
18	495118.37	2235538.28	Метод спутниковых геодезических измерений (определений)	0.10	--
19	495133.32	2235582.29	Метод спутниковых геодезических измерений (определений)	0.10	--
20	495146.51	2235603.48	Метод спутниковых геодезических измерений (определений)	0.10	--
21	495171.11	2235692.68	Метод спутниковых геодезических измерений (определений)	0.10	--
22	495195.94	2235581.78	Метод спутниковых геодезических измерений (определений)	0.10	--
23	495220.50	2235571.00	Метод спутниковых геодезических измерений (определений)	0.10	--
24	495243.85	2235562.28	Метод спутниковых геодезических измерений (определений)	0.10	--
25	495270.66	2235550.43	Метод спутниковых геодезических измерений (определений)	0.10	--
26	495272.68	2235555.01	Метод спутниковых геодезических измерений (определений)	0.10	--

Приложение № 3  
к распоряжению  
комитета имущественных  
отношений администрации  
Пермского муниципального района  
от 12.04.2022 № 1386

27	495245.74	2235566.91	измерений (определений) Метод спутниковых геодезических измерений (определений)	0.10	-
28	495222.52	2235575.58	Метод спутниковых геодезических измерений (определений)	0.10	-
29	495197.96	2235586.36	Метод спутниковых геодезических измерений (определений)	0.10	-
30	495173.12	2235597.20	Метод спутниковых геодезических измерений (определений)	0.10	-
31	495146.66	2235608.86	Метод спутниковых геодезических измерений (определений)	0.10	-
32	495125.78	2235619.94	Метод спутниковых геодезических измерений (определений)	0.10	-
33	495102.80	2235637.33	Метод спутниковых геодезических измерений (определений)	0.10	-
34	495075.42	2235651.70	Метод спутниковых геодезических измерений (определений)	0.10	-
35	495044.52	2235667.71	Метод спутниковых геодезических измерений (определений)	0.10	-
36	495021.43	2235672.20	Метод спутниковых геодезических измерений (определений)	0.10	-
37	494993.40	2235696.15	Метод спутниковых геодезических измерений (определений)	0.10	-
38	494964.52	2235720.38	Метод спутниковых геодезических измерений (определений)	0.10	-
39	494947.45	2235739.09	Метод спутниковых геодезических измерений (определений)	0.10	-
40	494927.66	2235761.01	Метод спутниковых геодезических измерений (определений)	0.10	-
41	494903.95	2235787.66	Метод спутниковых геодезических измерений (определений)	0.10	-
42	494943.74	2235735.73	Метод спутниковых геодезических измерений (определений)	0.10	-
43	494961.05	2235716.77	Метод спутниковых геодезических измерений (определений)	0.10	-
44	494990.16	2235692.33	Метод спутниковых геодезических измерений (определений)	0.10	-
45	495019.19	2235667.54	Метод спутниковых геодезических измерений (определений)	0.10	-
46	495042.86	2235662.94	Метод спутниковых геодезических измерений (определений)	0.10	-
47	495073.11	2235647.27	Метод спутниковых геодезических измерений (определений)	0.10	-
48	495100.11	2235633.09	Метод спутниковых геодезических измерений (определений)	0.10	-
49	495123.44	2235615.52	Метод спутниковых геодезических измерений (определений)	0.10	-
50	495141.99	2235605.68	Метод спутниковых геодезических измерений (определений)	0.10	-
51	495129.08	2235584.93	Метод спутниковых геодезических измерений (определений)	0.10	-
52	495114.13	2235560.92	Метод спутниковых геодезических измерений (определений)	0.10	-
53	495107.45	2235546.22	Метод спутниковых геодезических измерений (определений)	0.10	-
54	495086.75	2235527.02	Метод спутниковых геодезических измерений (определений)	0.10	-
55	495061.18	2235503.12	Метод спутниковых геодезических измерений (определений)	0.10	-
56	495037.91	2235477.89	Метод спутниковых геодезических измерений (определений)	0.10	-
57	495012.42	2235505.50	Метод спутниковых геодезических измерений (определений)	0.10	-
58	494988.98	2235526.58	Метод спутниковых геодезических измерений (определений)	0.10	-
59	494969.66	2235548.41	Метод спутниковых геодезических измерений (определений)	0.10	-
60	494949.22	2235571.50	Метод спутниковых геодезических измерений (определений)	0.10	-



Приложение № 4  
к распоряжению  
комитета имущественных  
отношений администрации  
Пермского муниципального района  
от 12.04.2022 № 1386

			измерений (определений)		
61	494929.50	2235593.78	Метод спутниковых геодезических измерений (определений)	0.10	-
62	494910.05	2235615.76	Метод спутниковых геодезических измерений (определений)	0.10	-
63	494891.66	2235636.56	Метод спутниковых геодезических измерений (определений)	0.10	-
64	494873.18	2235657.42	Метод спутниковых геодезических измерений (определений)	0.10	-
65	494852.98	2235680.26	Метод спутниковых геодезических измерений (определений)	0.10	-
66	494832.10	2235703.86	Метод спутниковых геодезических измерений (определений)	0.10	-
67	494814.88	2235723.31	Метод спутниковых геодезических измерений (определений)	0.10	-
68	494794.72	2235746.08	Метод спутниковых геодезических измерений (определений)	0.10	-
69	494772.55	2235771.12	Метод спутниковых геодезических измерений (определений)	0.10	-
70	494750.56	2235795.98	Метод спутниковых геодезических измерений (определений)	0.10	-
71	494732.01	2235816.94	Метод спутниковых геодезических измерений (определений)	0.10	-
72	494708.44	2235843.58	Метод спутниковых геодезических измерений (определений)	0.10	-
73	494685.82	2235869.14	Метод спутниковых геодезических измерений (определений)	0.10	-
74	494667.62	2235889.71	Метод спутниковых геодезических измерений (определений)	0.10	-
75	494649.11	2235910.63	Метод спутниковых геодезических измерений (определений)	0.10	-
76	494633.66	2235935.72	Метод спутниковых геодезических измерений (определений)	0.10	-
77	494619.76	2235958.31	Метод спутниковых геодезических измерений (определений)	0.10	-
78	494597.01	2236000.18	Метод спутниковых геодезических измерений (определений)	0.10	-
79	494625.60	2236017.96	Метод спутниковых геодезических измерений (определений)	0.10	-
80	494655.59	2236036.17	Метод спутниковых геодезических измерений (определений)	0.10	-
81	494671.73	2236066.07	Метод спутниковых геодезических измерений (определений)	0.10	-
82	494677.88	2236073.47	Метод спутниковых геодезических измерений (определений)	0.10	-
83	494674.04	2236076.67	Метод спутниковых геодезических измерений (определений)	0.10	-
84	494667.57	2236068.88	Метод спутниковых геодезических измерений (определений)	0.10	-
85	494651.83	2236039.74	Метод спутниковых геодезических измерений (определений)	0.10	-
86	494622.99	2236022.22	Метод спутниковых геодезических измерений (определений)	0.10	-
87	494594.10	2236004.26	Метод спутниковых геодезических измерений (определений)	0.10	-
88	494576.46	2236022.98	Метод спутниковых геодезических измерений (определений)	0.10	-
89	494550.74	2236039.25	Метод спутниковых геодезических измерений (определений)	0.10	-
90	494526.71	2236054.46	Метод спутниковых геодезических измерений (определений)	0.10	-
91	494503.76	2236068.99	Метод спутниковых геодезических измерений (определений)	0.10	-
92	494482.66	2236082.34	Метод спутниковых геодезических измерений (определений)	0.10	-
93	494461.46	2236095.75	Метод спутниковых геодезических измерений (определений)	0.10	-
94	494438.23	2236114.59	Метод спутниковых геодезических измерений (определений)	0.10	-

Приложение № 5  
к распоряжению  
комитета имущественных  
отношений администрации  
Пермского муниципального района  
от 12.04.2022 № 1386

			измерений (определений)		
95	494423.65	2236086.86	Метод спутниковых геодезических измерений (определений)	0.10	-
96	494409.53	2236062.27	Метод спутниковых геодезических измерений (определений)	0.10	-
97	494412.78	2236028.41	Метод спутниковых геодезических измерений (определений)	0.10	-
98	494417.75	2236028.92	Метод спутниковых геодезических измерений (определений)	0.10	-
99	494414.47	2236061.15	Метод спутниковых геодезических измерений (определений)	0.10	-
100	494425.75	2236080.53	Метод спутниковых геодезических измерений (определений)	0.10	-
101	494416.24	2236042.44	Метод спутниковых геодезических измерений (определений)	0.10	-
102	494450.64	2236044.81	Метод спутниковых геодезических измерений (определений)	0.10	-
103	494428.67	2236085.66	Метод спутниковых геодезических измерений (определений)	0.10	-
104	494439.81	2236106.87	Метод спутниковых геодезических измерений (определений)	0.10	-
105	494458.55	2236091.68	Метод спутниковых геодезических измерений (определений)	0.10	-
106	494479.99	2236078.11	Метод спутниковых геодезических измерений (определений)	0.10	-
107	494501.08	2236064.76	Метод спутниковых геодезических измерений (определений)	0.10	-
108	494524.04	2236050.24	Метод спутниковых геодезических измерений (определений)	0.10	-
109	494548.07	2236035.03	Метод спутниковых геодезических измерений (определений)	0.10	-
110	494573.14	2236019.16	Метод спутниковых геодезических измерений (определений)	0.10	-
111	494591.64	2235999.58	Метод спутниковых геодезических измерений (определений)	0.10	-
112	494615.37	2235955.90	Метод спутниковых геодезических измерений (определений)	0.10	-
113	494629.40	2235933.10	Метод спутниковых геодезических измерений (определений)	0.10	-
114	494645.08	2235907.64	Метод спутниковых геодезических измерений (определений)	0.10	-
115	494663.88	2235886.40	Метод спутниковых геодезических измерений (определений)	0.10	-
116	494682.08	2235865.85	Метод спутниковых геодезических измерений (определений)	0.10	-
117	494704.70	2235840.26	Метод спутниковых геодезических измерений (определений)	0.10	-
118	494728.27	2235813.64	Метод спутниковых геодезических измерений (определений)	0.10	-
119	494746.82	2235792.67	Метод спутниковых геодезических измерений (определений)	0.10	-
120	494768.81	2235767.82	Метод спутниковых геодезических измерений (определений)	0.10	-
121	494790.98	2235742.78	Метод спутниковых геодезических измерений (определений)	0.10	-
122	494811.14	2235720.00	Метод спутниковых геодезических измерений (определений)	0.10	-
123	494828.36	2235700.54	Метод спутниковых геодезических измерений (определений)	0.10	-
124	494849.24	2235676.95	Метод спутниковых геодезических измерений (определений)	0.10	-
125	494869.44	2235654.12	Метод спутниковых геодезических измерений (определений)	0.10	-
126	494887.92	2235633.24	Метод спутниковых геодезических измерений (определений)	0.10	-
127	494906.31	2235612.46	Метод спутниковых геодезических измерений (определений)	0.10	-
128	494925.76	2235590.48	Метод спутниковых геодезических измерений (определений)	0.10	-



Приложение № 6  
к распоряжению  
комитета имущественных  
отношений администрации  
Пермского муниципального района  
от 12.04.2022 № 1386

			измерений (определений)		
129	494943.48	2235568.20	Метод спутниковых геодезических измерений (определений)	0.10	—
130	494965.92	2235545.10	Метод спутниковых геодезических измерений (определений)	0.10	—
131	494983.66	2235525.06	Метод спутниковых геодезических измерений (определений)	0.10	—
132	494963.23	2235506.74	Метод спутниковых геодезических измерений (определений)	0.10	—
133	494947.06	2235524.82	Метод спутниковых геодезических измерений (определений)	0.10	—
134	494929.18	2235515.92	Метод спутниковых геодезических измерений (определений)	0.10	—
135	494909.77	2235566.52	Метод спутниковых геодезических измерений (определений)	0.10	—
136	494890.25	2235588.34	Метод спутниковых геодезических измерений (определений)	0.10	—
137	494872.22	2235608.48	Метод спутниковых геодезических измерений (определений)	0.10	—
138	494854.78	2235627.98	Метод спутниковых геодезических измерений (определений)	0.10	—
139	494834.00	2235651.20	Метод спутниковых геодезических измерений (определений)	0.10	—
140	494815.44	2235671.94	Метод спутниковых геодезических измерений (определений)	0.10	—
141	494795.64	2235694.08	Метод спутниковых геодезических измерений (определений)	0.10	—
142	494771.37	2235721.20	Метод спутниковых геодезических измерений (определений)	0.10	—
143	494747.00	2235747.78	Метод спутниковых геодезических измерений (определений)	0.10	—
144	494725.02	2235773.00	Метод спутниковых геодезических измерений (определений)	0.10	—
145	494704.60	2235795.83	Метод спутниковых геодезических измерений (определений)	0.10	—
146	494681.92	2235821.19	Метод спутниковых геодезических измерений (определений)	0.10	—
147	494659.95	2235845.74	Метод спутниковых геодезических измерений (определений)	0.10	—
148	494640.14	2235866.54	Метод спутниковых геодезических измерений (определений)	0.10	—
149	494622.24	2235885.32	Метод спутниковых геодезических измерений (определений)	0.10	—
150	494601.64	2235906.96	Метод спутниковых геодезических измерений (определений)	0.10	—
151	494598.02	2235903.51	Метод спутниковых геодезических измерений (определений)	0.10	—
152	494618.62	2235881.88	Метод спутниковых геодезических измерений (определений)	0.10	—
153	494636.52	2235863.08	Метод спутниковых геодезических измерений (определений)	0.10	—
154	494655.90	2235842.64	Метод спутниковых геодезических измерений (определений)	0.10	—
155	494662.72	2235823.37	Метод спутниковых геодезических измерений (определений)	0.10	—
156	494649.62	2235813.47	Метод спутниковых геодезических измерений (определений)	0.10	—
157	494631.93	2235799.83	Метод спутниковых геодезических измерений (определений)	0.10	—
158	494649.44	2235772.89	Метод спутниковых геодезических измерений (определений)	0.10	—
159	494653.62	2235775.61	Метод спутниковых геодезических измерений (определений)	0.10	—
160	494638.64	2235798.69	Метод спутниковых геодезических измерений (определений)	0.10	—
161	494652.67	2235809.51	Метод спутниковых геодезических измерений (определений)	0.10	—
162	494668.64	2235821.82	Метод спутниковых геодезических измерений (определений)	0.10	—

Приложение № 7  
к распоряжению  
комитета имущественных  
отношений администрации  
Пермского муниципального района  
от 12.04.2022 № 1386

			измерений (определений)		
163	494664.73	2235832.90	Метод спутниковых геодезических измерений (определений)	0.10	--
164	494678.18	2235817.86	Метод спутниковых геодезических измерений (определений)	0.10	--
165	494700.88	2235792.50	Метод спутниковых геодезических измерений (определений)	0.10	--
166	494721.30	2235767.68	Метод спутниковых геодезических измерений (определений)	0.10	--
167	494743.87	2235744.44	Метод спутниковых геодезических измерений (определений)	0.10	--
168	494767.64	2235717.88	Метод спутниковых геодезических измерений (определений)	0.10	--
169	494791.91	2235690.74	Метод спутниковых геодезических измерений (определений)	0.10	--
170	494811.72	2235668.61	Метод спутниковых геодезических измерений (определений)	0.10	--
171	494830.28	2235647.86	Метод спутниковых геодезических измерений (определений)	0.10	--
172	494851.04	2235624.66	Метод спутниковых геодезических измерений (определений)	0.10	--
173	494868.49	2235603.16	Метод спутниковых геодезических измерений (определений)	0.10	--
174	494886.52	2235585.00	Метод спутниковых геодезических измерений (определений)	0.10	--
175	494906.04	2235563.18	Метод спутниковых геодезических измерений (определений)	0.10	--
176	494924.46	2235542.60	Метод спутниковых геодезических измерений (определений)	0.10	--
177	494943.34	2235521.50	Метод спутниковых геодезических измерений (определений)	0.10	--
178	494959.50	2235503.42	Метод спутниковых геодезических измерений (определений)	0.10	--
179	494941.25	2235487.33	Метод спутниковых геодезических измерений (определений)	0.10	--
180	494920.60	2235469.12	Метод спутниковых геодезических измерений (определений)	0.10	--
181	494902.62	2235453.25	Метод спутниковых геодезических измерений (определений)	0.10	--
182	494879.70	2235451.66	Метод спутниковых геодезических измерений (определений)	0.10	--
183	494875.00	2235454.16	Метод спутниковых геодезических измерений (определений)	0.10	--
184	494875.13	2235461.34	Метод спутниковых геодезических измерений (определений)	0.10	--
185	494865.65	2235491.28	Метод спутниковых геодезических измерений (определений)	0.10	--
186	494843.33	2235515.22	Метод спутниковых геодезических измерений (определений)	0.10	--
187	494823.39	2235537.09	Метод спутниковых геодезических измерений (определений)	0.10	--
188	494801.66	2235560.64	Метод спутниковых геодезических измерений (определений)	0.10	--
189	494778.02	2235585.43	Метод спутниковых геодезических измерений (определений)	0.10	--
190	494756.42	2235609.65	Метод спутниковых геодезических измерений (определений)	0.10	--
191	494734.21	2235633.60	Метод спутниковых геодезических измерений (определений)	0.10	--
192	494712.71	2235657.08	Метод спутниковых геодезических измерений (определений)	0.10	--
193	494689.58	2235681.98	Метод спутниковых геодезических измерений (определений)	0.10	--
194	494654.77	2235687.95	Метод спутниковых геодезических измерений (определений)	0.10	--
195	494617.90	2235710.35	Метод спутниковых геодезических измерений (определений)	0.10	--
196	494615.30	2235706.08	Метод спутниковых геодезических измерений (определений)	0.10	--



Приложение № 8  
к распоряжению  
комитета имущественных  
отношений администрации  
Пермского муниципального района  
от 12.04.2022 № 1386

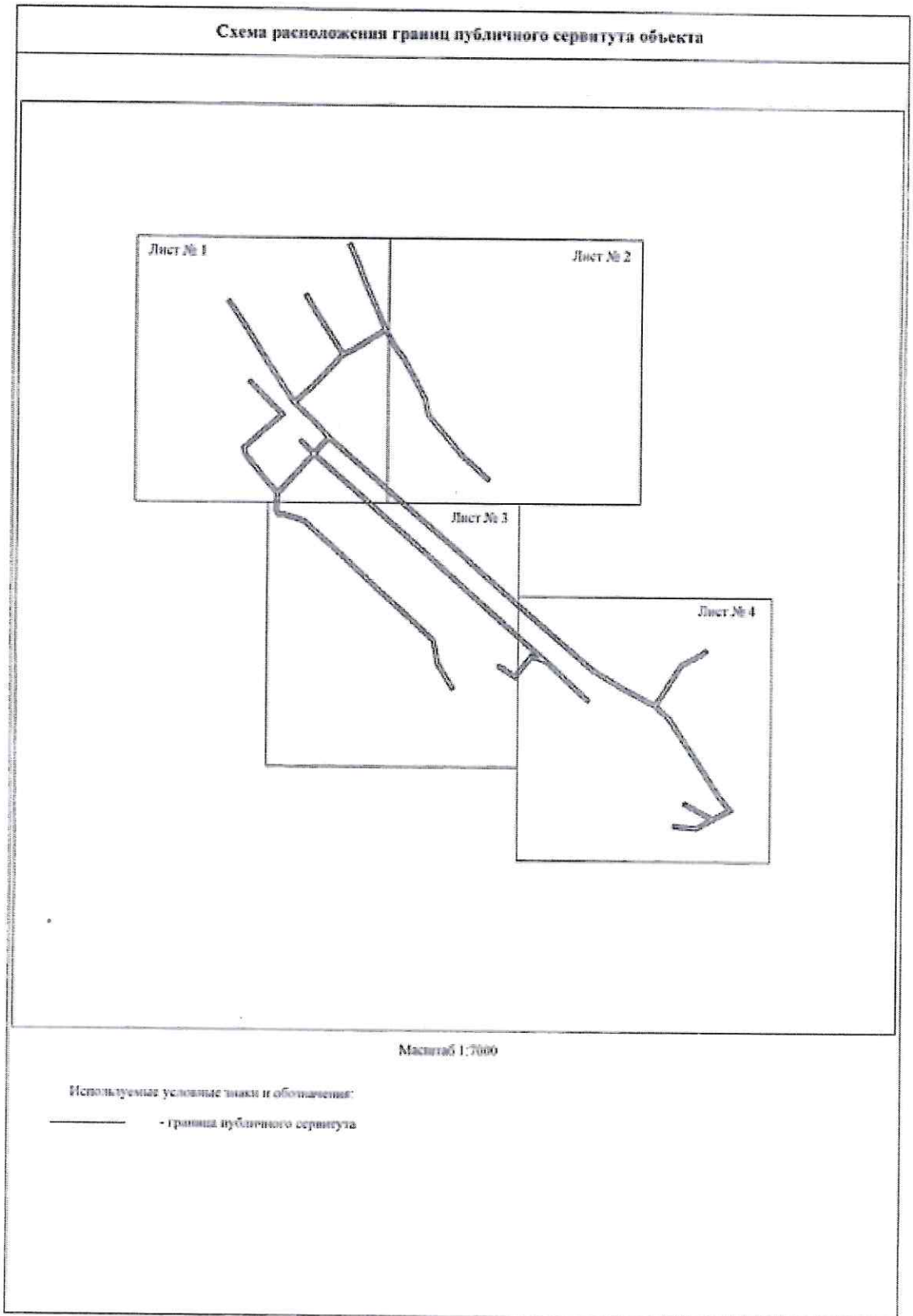
			измерений (определений)		
197	494652.99	2235683.18	Метод спутниковых геодезических измерений (определений)	0.10	—
198	494687.07	2235677.34	Метод спутниковых геодезических измерений (определений)	0.10	—
199	494709.04	2235653.69	Метод спутниковых геодезических измерений (определений)	0.10	—
200	494730.33	2235630.21	Метод спутниковых геодезических измерений (определений)	0.10	—
201	494752.72	2235606.29	Метод спутниковых геодезических измерений (определений)	0.10	—
202	494774.34	2235582.04	Метод спутниковых геодезических измерений (определений)	0.10	—
203	494798.01	2235557.22	Метод спутниковых геодезических измерений (определений)	0.10	—
204	494819.70	2235533.71	Метод спутниковых геодезических измерений (определений)	0.10	—
205	494839.66	2235511.83	Метод спутниковых геодезических измерений (определений)	0.10	—
206	494861.22	2235488.69	Метод спутниковых геодезических измерений (определений)	0.10	—
207	494870.11	2235460.61	Метод спутниковых геодезических измерений (определений)	0.10	—
208	494869.94	2235451.18	Метод спутниковых геодезических измерений (определений)	0.10	—
209	494878.63	2235446.57	Метод спутниковых геодезических измерений (определений)	0.10	—
210	494902.94	2235448.26	Метод спутниковых геодезических измерений (определений)	0.10	—
211	494924.74	2235430.33	Метод спутниковых геодезических измерений (определений)	0.10	—
212	494959.44	2235402.29	Метод спутниковых геодезических измерений (определений)	0.10	—
213	494977.21	2235398.87	Метод спутниковых геодезических измерений (определений)	0.10	—
214	494998.50	2235428.55	Метод спутниковых геодезических измерений (определений)	0.10	—
215	495020.74	2235453.68	Метод спутниковых геодезических измерений (определений)	0.10	—
216	495042.61	2235432.05	Метод спутниковых геодезических измерений (определений)	0.10	—
217	495068.06	2235407.23	Метод спутниковых геодезических измерений (определений)	0.10	—
218	495071.55	2235410.81	Метод спутниковых геодезических измерений (определений)	0.10	—
219	495046.12	2235435.61	Метод спутниковых геодезических измерений (определений)	0.10	—
220	495056.48	2235460.97	Метод спутниковых геодезических измерений (определений)	0.10	—
221	494994.76	2235431.66	Метод спутниковых геодезических измерений (определений)	0.10	—
222	494970.62	2235404.60	Метод спутниковых геодезических измерений (определений)	0.10	—
223	494961.76	2235406.85	Метод спутниковых геодезических измерений (определений)	0.10	—
224	494927.90	2235434.20	Метод спутниковых геодезических измерений (определений)	0.10	—
225	494907.55	2235450.94	Метод спутниковых геодезических измерений (определений)	0.10	—
226	494923.91	2235465.36	Метод спутниковых геодезических измерений (определений)	0.10	—
227	494944.56	2235483.58	Метод спутниковых геодезических измерений (определений)	0.10	—
228	494962.96	2235499.80	Метод спутниковых геодезических измерений (определений)	0.10	—
229	494981.37	2235481.66	Метод спутниковых геодезических измерений (определений)	0.10	—
230	494984.88	2235485.22	Метод спутниковых геодезических измерений (определений)	0.10	—

Приложение № 9  
к распоряжению  
комитета имущественных  
отношений администрации  
Пермского муниципального района  
от 12.04.2022 № 1386

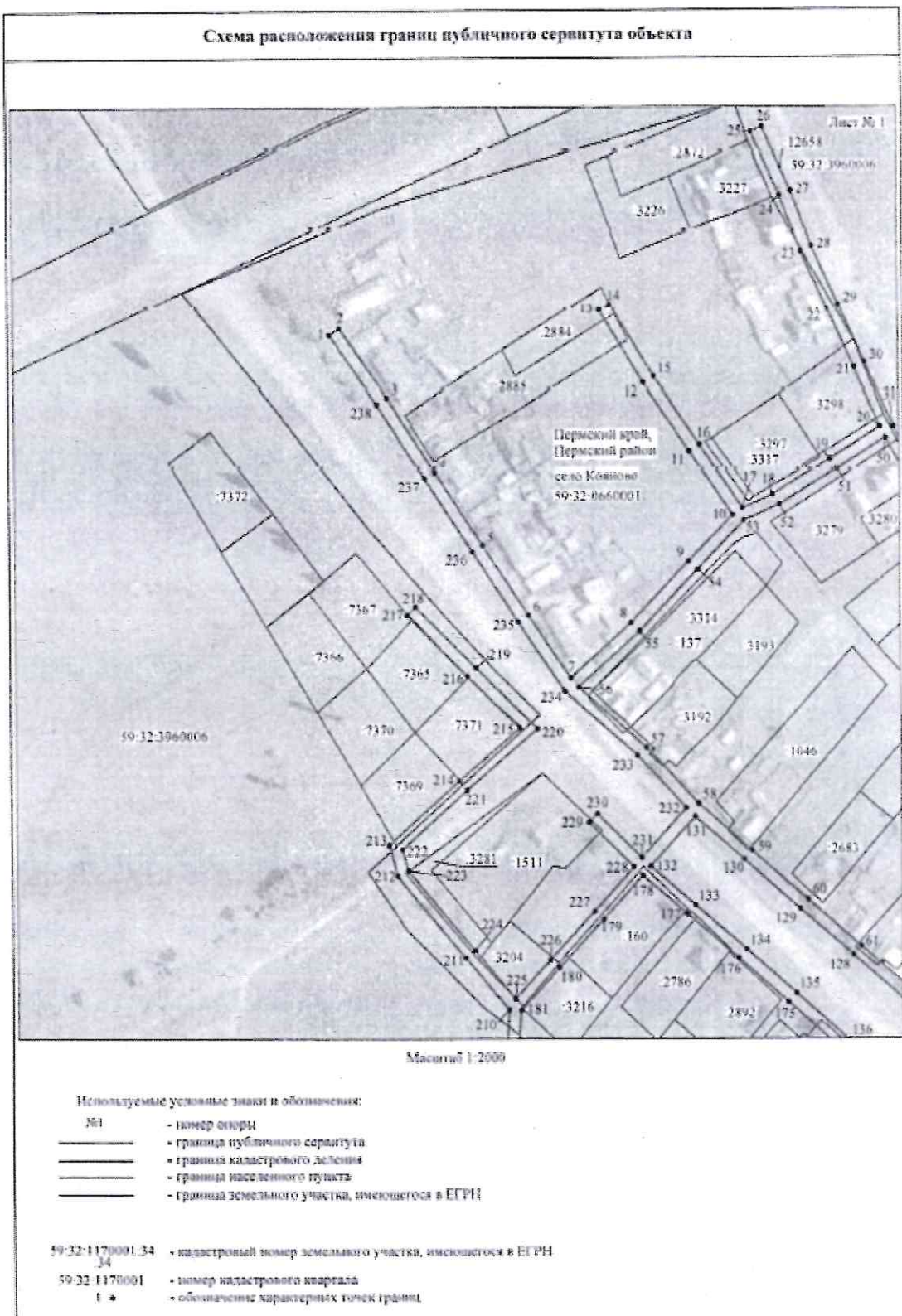
			измерений (определений)		
231	494966.70	2235503.13	Метод спутниковых геодезических измерений (определений)	0.10	--
232	494987.17	2235521.50	Метод спутниковых геодезических измерений (определений)	0.10	--
233	495009.08	2235501.78	Метод спутниковых геодезических измерений (определений)	0.10	--
234	495036.28	2235472.28	Метод спутниковых геодезических измерений (определений)	0.10	--
235	495065.23	2235453.38	Метод спутниковых геодезических измерений (определений)	0.10	--
236	495094.53	2235434.50	Метод спутниковых геодезических измерений (определений)	0.10	--
237	495125.63	2235415.02	Метод спутниковых геодезических измерений (определений)	0.10	--
238	495156.58	2235395.20	Метод спутниковых геодезических измерений (определений)	0.10	--
1	495185.37	2235376.03	Метод спутниковых геодезических измерений (определений)	0.10	--
3. Сведения о характерных точках части (частей) границы объекта					
Обозначение характерных точек части границы	Координаты, м		Метод определения координат характерной точки	Средняя квадратическая погрешность положения характерной точки (M <sub>2</sub> ), м	Описание обозначения точки на местности (при наличии)
	X	Y			
1	2	3	4	5	6
-	-	-	--	-	-



Приложение № 10  
к распоряжению  
комитета имущественных  
отношений администрации  
Пермского муниципального района  
от 12.04.2022 № 1386

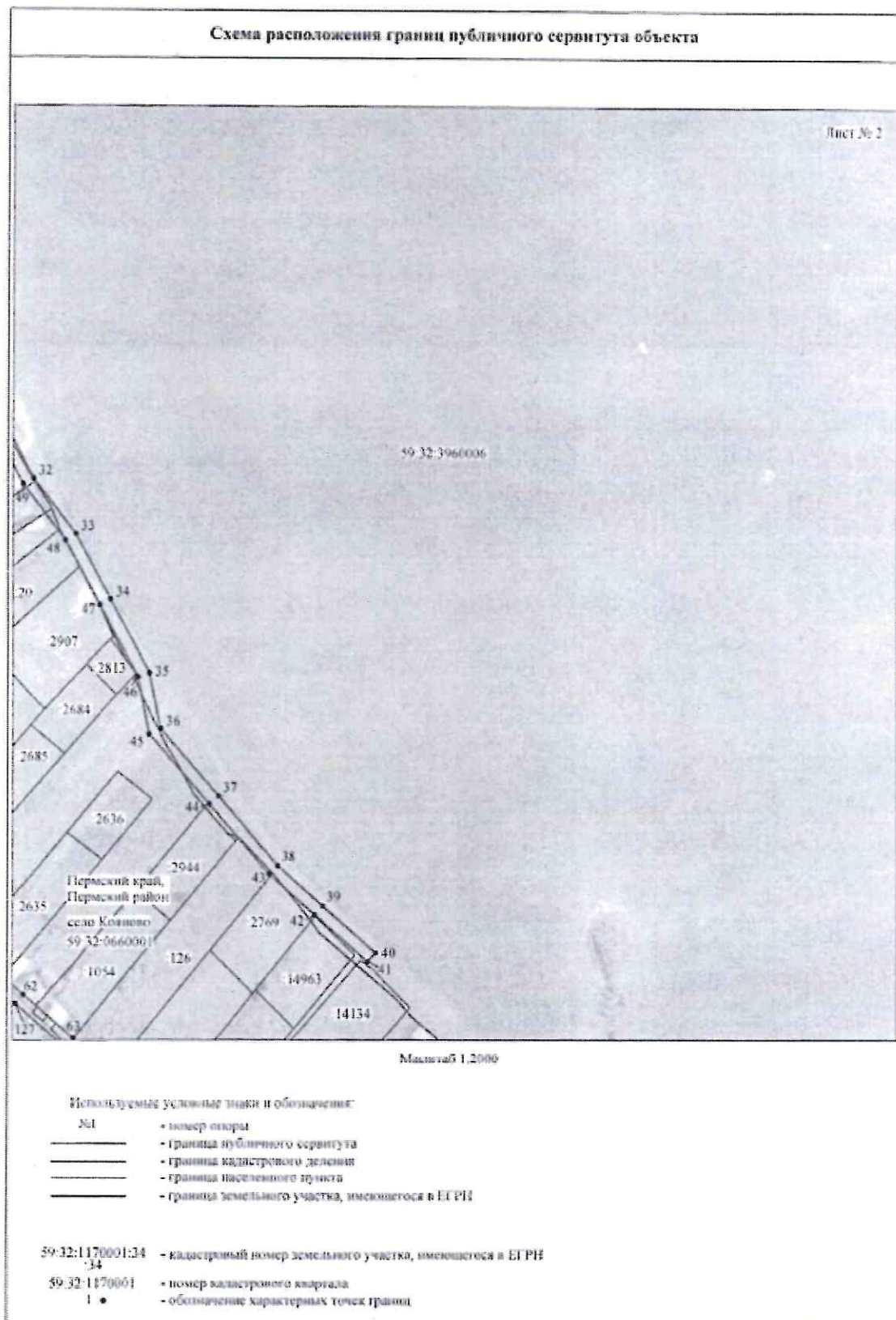


Приложение № 11  
к распоряжению  
комитета имущественных  
отношений администрации  
Пермского муниципального района  
от 12.04.2022 № 1386





Приложение № 12  
к распоряжению  
комитета имущественных  
отношений администрации  
Пермского муниципального района  
от 12.04.2022 № 1386



Приложение № 13  
к распоряжению  
комитета имущественных  
отношений администрации  
Пермского муниципального района  
от 12.04.2022 № 1386

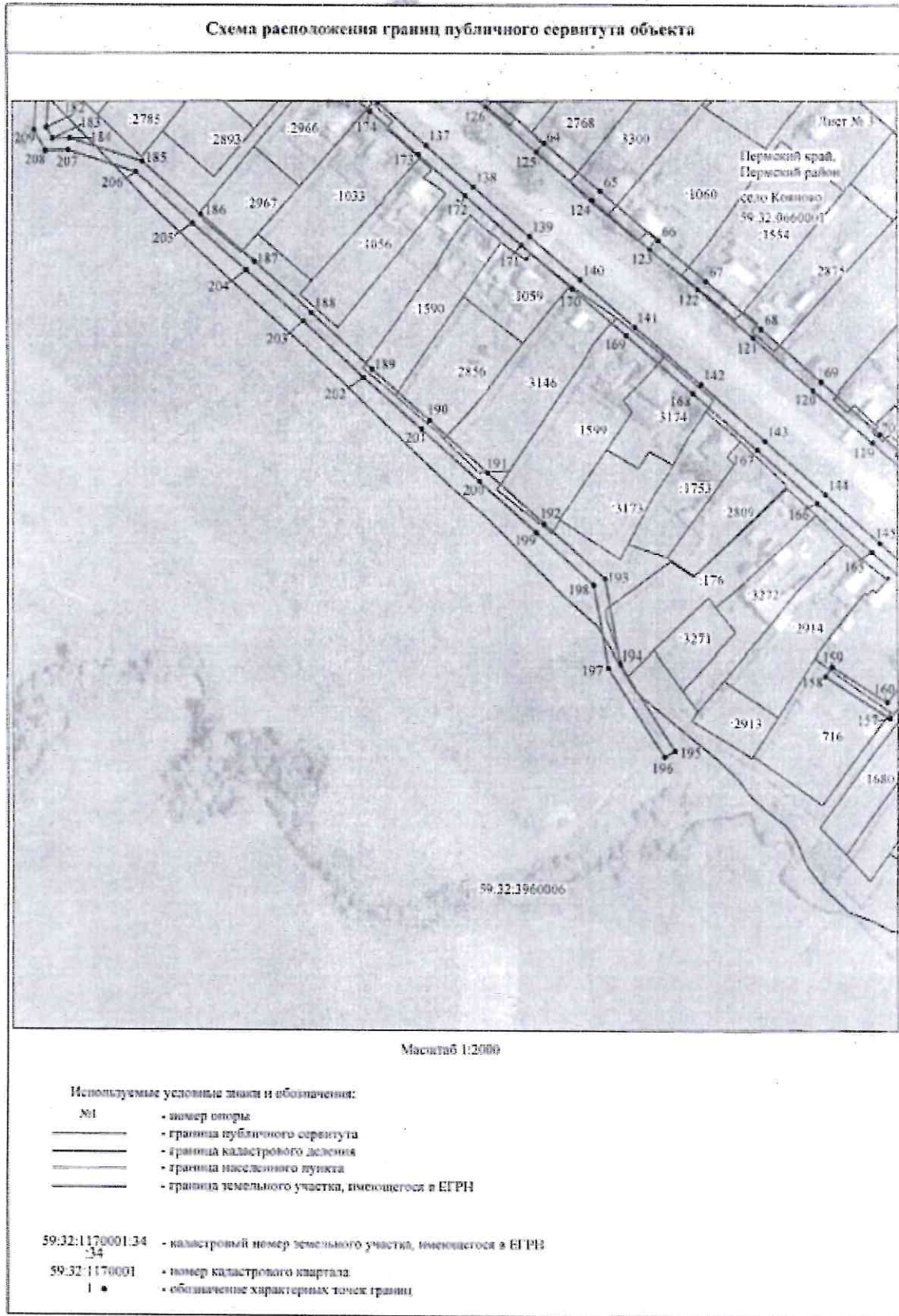
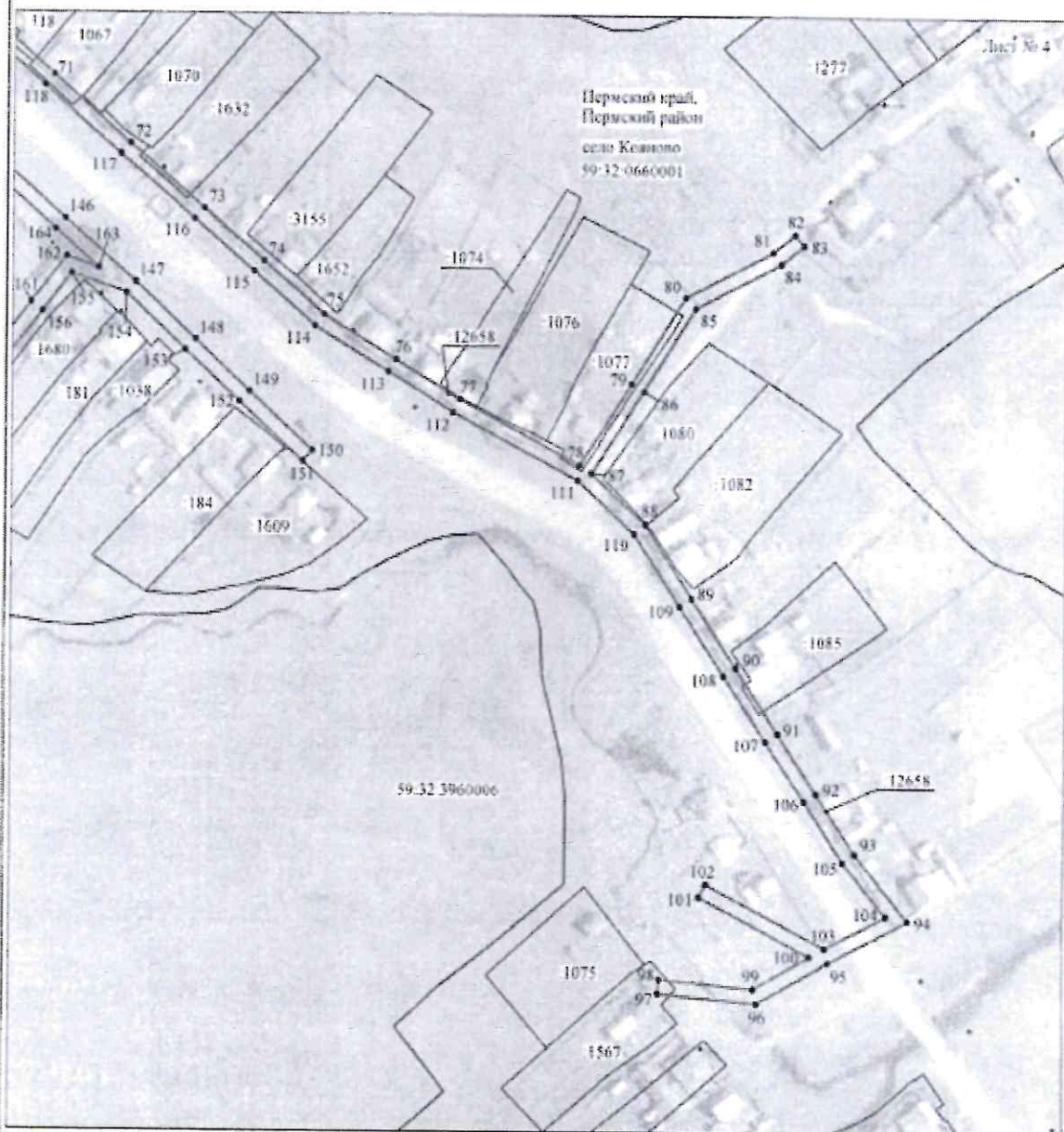




Схема расположения границ публичного сервитута объекта



Используемые условные линии и обозначения:

- |     |   |
|-----|---|
| 261 | - номер опоры                                   |
| —   | - граница публичного сервитута                  |
| —   | - граница кадастрового деления                  |
| —   | - граница населенного пункта                    |
| —   | - граница земельного участка, имеющегося в ЕГРН |

59:32:1170001:34 - кадастровый номер земельного участка, имеющегося в ЕГРН

59:32:1170001 - номер кадастрового квартала

1 • - обозначение характерных точек границ

